



[www.tourisme-vie-et-boulogne.fr](http://www.tourisme-vie-et-boulogne.fr)

**REJOIGNEZ LA FFRANDONNÉE...**

et contribuez au développement des sentiers pédestres

<http://vendee.ffrandonnee.fr>

### Pendant votre balade, pensez aux éco-gestes !

Equipez-vous de chaussures de marche, prévoyez une bouteille d'eau, tenez les chiens en laisse et pensez aux sacs à déjection, ramassez les déchets, restez sur les chemins et respectez les propriétés privées, et signalez les anomalies sur Suricate (<http://sentinelles.sportsdenature.fr>)



PR®

## Le Plessis Les-Lucs-sur-Boulogne

2H00

7,5 km

Haut lieu de l'Histoire de la Vendée, Les Lucs-sur-Boulogne accueille en son sein, l'Historial et le Mémorial de la Vendée. Ce sentier vous conduira notamment à la découverte d'un porche classé sur la liste des Monuments historiques. Votre fil conducteur : La Boulogne, rivière qui se jette dans le lac de Grand Lieu (département voisin).

#### SITUATION

Au cœur de la Vendée, à 20 min au nord de La Roche-sur-Yon et à 50 min au nord-est des Sables-d'Olonne.

#### PARKING

Camping municipal Val de Boulogne. N 46.84527 °, W 1.48932 °



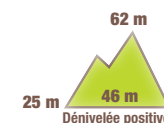
#### À DÉCOUVRIR EN CHEMIN

- Mémorial de la Vendée
- Historial de la Vendée
- Porche classé du Plessis Buet
- Pressoir à longs fûts
- Grange Lucus



#### À DÉCOUVRIR EN RÉGION

- Jardin des cinq sens à La Genétouze
- Moulin à Elise au Poiré-sur-Vie
- Forêt à Aizenay
- Porche de l'ancienne église à Bellevigny (Belleville-sur-Vie)
- Parc éolien à Beaufou
- Historial de la Vendée aux Lucs-sur-Boulogne
- Musée des Ustensiles de Cuisine Anciens à Saint-Denis-la-Chevassse
- Brouette géante à Saligny



#### Code de balisage PR®

FFRandonnée

— Bonne direction

↘ Changement de direction

✗ Mauvaise direction

© marques déposées

#### BALISAGE

Bleu



• Office de Tourisme Vie et Boulogne : 24 rue des Landes, ZA La Gendronnière 85170 Le Poiré-sur-Vie, Tél : 02 51 31 89 15, [www.tourisme-vie-et-boulogne.fr](http://www.tourisme-vie-et-boulogne.fr).  
• Bureau d'Information Touristique : Avenue de la Gare, 85190 Aizenay, Tél : 02 51 94 62 72.

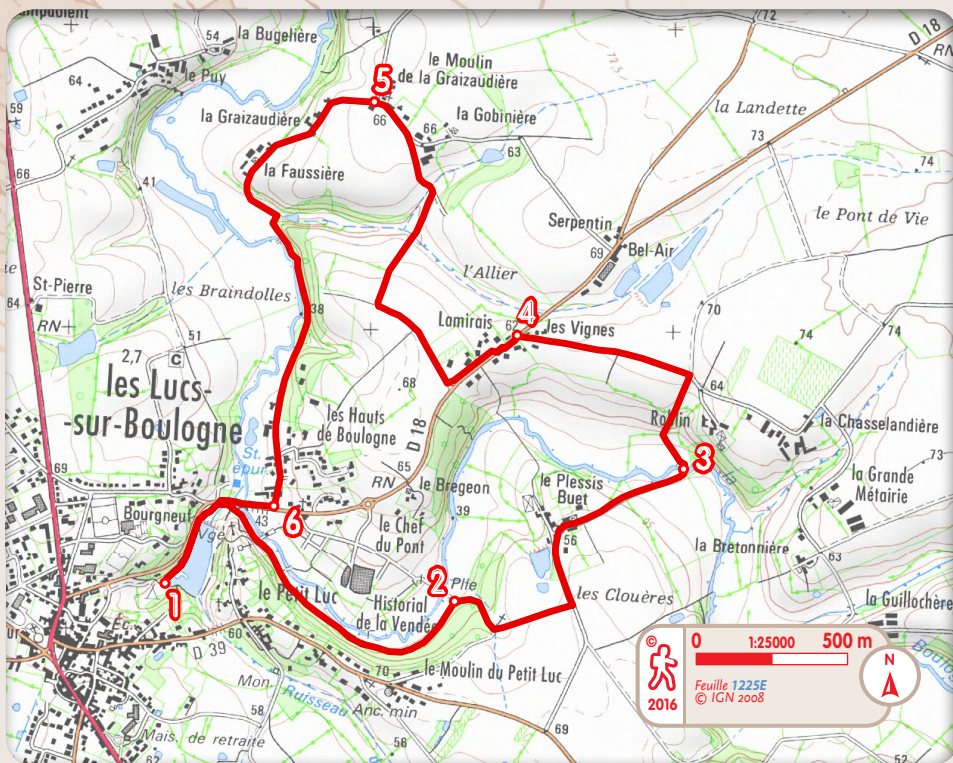


#### Comité

• FFRandonnée Vendée : 02 51 44 27 38, [ffrando85@orange.fr](mailto:ffrando85@orange.fr), <http://vendee.ffrandonnee.fr>.



## PR® Le Plessis



### HISTOIRE

#### LA PIERRE DES LOUPS GAROUS

Si vous passez un jour dans le bois de la Malvergne, près de la Jarrie et du Lavaud, arrêtez-vous un instant et imaginez un menhir au sommet duquel se trouvait un siège naturel (cette pierre a disparu vers 1870). Ensuite, représentez-vous la scène suivante : les loups garous avaient l'habitude de venir s'accroupir sur ce menhir appelé la « Pierre des Loups Garous » et ils se mettaient à hurler, mais ils y venaient aussi pour se soulager... La « Rouère de Pisse-loup »,

c'est le nom que l'on donna, dès lors, au cours d'eau qui prenait sa source au pied du mégalithe. Rouère : signifie ruisseau en poitevin. (source : association Lucus)



La grange Lucus et le pressoir

© Association Lucus

**1** Prendre le sentier cyclable en longeant le lac par la gauche. Au bout du lac, descendre le chemin qui rejoint la Boulogne. La longer par un agréable chemin en sous bois sur 1 km.

👁️ > De l'autre côté de la Boulogne, le Mémorial puis l'Historial de la Vendée.

👁️ > Sur le chemin, l'abri La Pierre Noire.

**2** A la jonction avec le sentier cyclable, monter à droite. Passer devant la Croix 1883-1884 et continuer jusqu'à la route. La prendre à gauche sur 200 m et obliquer à droite. Descendre jusqu'à la Boulogne.

👁️ > Apprécier le superbe porche classé, au village du Plessis Buet.

**3** La franchir en empruntant la passerelle en bois et monter par le chemin. Arrivé à la route, prendre à gauche jusqu'au hameau Les Vignes.

**4** Prendre à gauche la D18 en suivant le cheminement protégé à gauche de la route puis à droite.  
> Prudence : attention à la traversée de route.

Après 300 m tourner à droite. Suivre la petite route qui longe la crête.

👁️ > Profiter du point de vue sur l'église des Lucs et sur les éoliennes de Beaufou.

Puis descendre et remonter sur le village du Moulin de la Grazaudière.

**5** Traverser le village. Descendre pour rejoindre la Boulogne, puis la longer en sous-bois. Continuer tout droit sur la route jusqu'à la D18.


> Jonction avec le sentier Le Puy, balisé en jaune.

**6** Au carrefour Le Chef du Pont, passer devant la grange Lucus et le pressoir à longs fûts datant de 1912. Prendre la D18 à droite en cheminant sur le trottoir. Après 300 m, la traverser avec prudence pour retrouver le chemin qui longe le lac et permet de rejoindre le point de départ.



Le Porche du Plessis Buet, XIV<sup>e</sup>

© Association Lucus



Pont sur la Boulogne

© O. T. Vie et Boulogne